


All - S



©2008 Google

667 m Alt



ALL B

© 2009 Google

© 2009


© 2009 Tele Atlas

Image © 2009 DigitalGlobe

40°14'36.38" N 187°22'34.75" E 22 m elev

Data acquisizione delle immagini: 8 Aug 2007

251 m Alt



CITTA' di MELENDUGNO

Provincia di Lecce


Via S. Nicola CAP 73026 C.F. 80010060756 Tel. 0832 832111 fax 0832 832545 e-mail urbanistica@comune.melendugno.le.it
Servizio Urbanistica e Assetto del Territorio

Elenco dei beni da alienare :

- **In Torre dell'Orso:**
(rif. planimetria ed estratto ortofoto all.A)
 - 1) **Area** distinta in catasto al fg. 42 part. 1328 di mq.2.306 e part.1447 di mq.807;
Destinazione dell'area : **zona C5 di espansione nei centri costieri;**
Indice di fabbricabilità fondiaria = 0,44 mc./mq.- (Ift del PRG maggiorato del 10%)
- **In Borgagne:**
(rif. planimetria ed estratto ortofoto all.B)
 - 2) **Area di mq. 3.180 circa con fabbricato allo stato rustico destinato per ospitare la palestra della superficie coperta di mq.1040 circa;** in catasto al fg. 70 part. 381 di mq.1463 –part.382 (parte) per mq.1400 circa- part.383 (parte) per mq.317 circa;
Destinazione dell'area: **F5 –Verde sportivo a livello urbano;**
Per tale area è previsto l'indice di fabbricabilità derivante dal rapporto (V/S) tra volume dell'edificio esistente e la superficie a disposizione fissata in mq. 3.180.
 - 3) **Area distinta in catasto al fg.40 part.338 (porzione) della superficie di mq.3.500;**
Destinazione dell'area: zona C5 di espansione nei centri costieri;
Volume assegnato mc.1.720,95;
 - 4) **Area distinta in catasto al fg.40 part.338 (porzione) della superficie di mq.3.630;**
Destinazione dell'area: zona C5 di espansione nei centri costieri;
Volume assegnato mc.1.784,88;

Aprile 2010

Luigi SARACINO
RESPONSABILE DEL SERVIZIO



CITTA' di MELENDUGNO
Provincia di Lecce

Via S. Nicola CAP 73026 C.F. 80010060756 Tel. 0832 832111 fax 0832 832545 e-mail urbanistica@comune.melendugno.le.it
Servizio Urbanistica e Assetto del Territorio

Elenco delle aree e strutture comunali da concedere per la gestione:

- **In località Torre dell'Orso**

-aree in Piazza della Luna circostanti gli edifici e costituite dagli spazi che delimitano il piccolo anfiteatro, la fontana, i viali e gli ampi piazzali su cui si affacciano gli esercizi commerciali, le aiole ivi esistenti, ecc. che sono nella disponibilità del Comune in quanto cedute dalla soc.The Bridge;

(beni individuati in catasto al fg. 42 ex part.20, part.1483, ex part.693 e sue derivate;)

Aprile 2010

Luigi SARACINO
RESPONSABILE DEL SERVIZIO